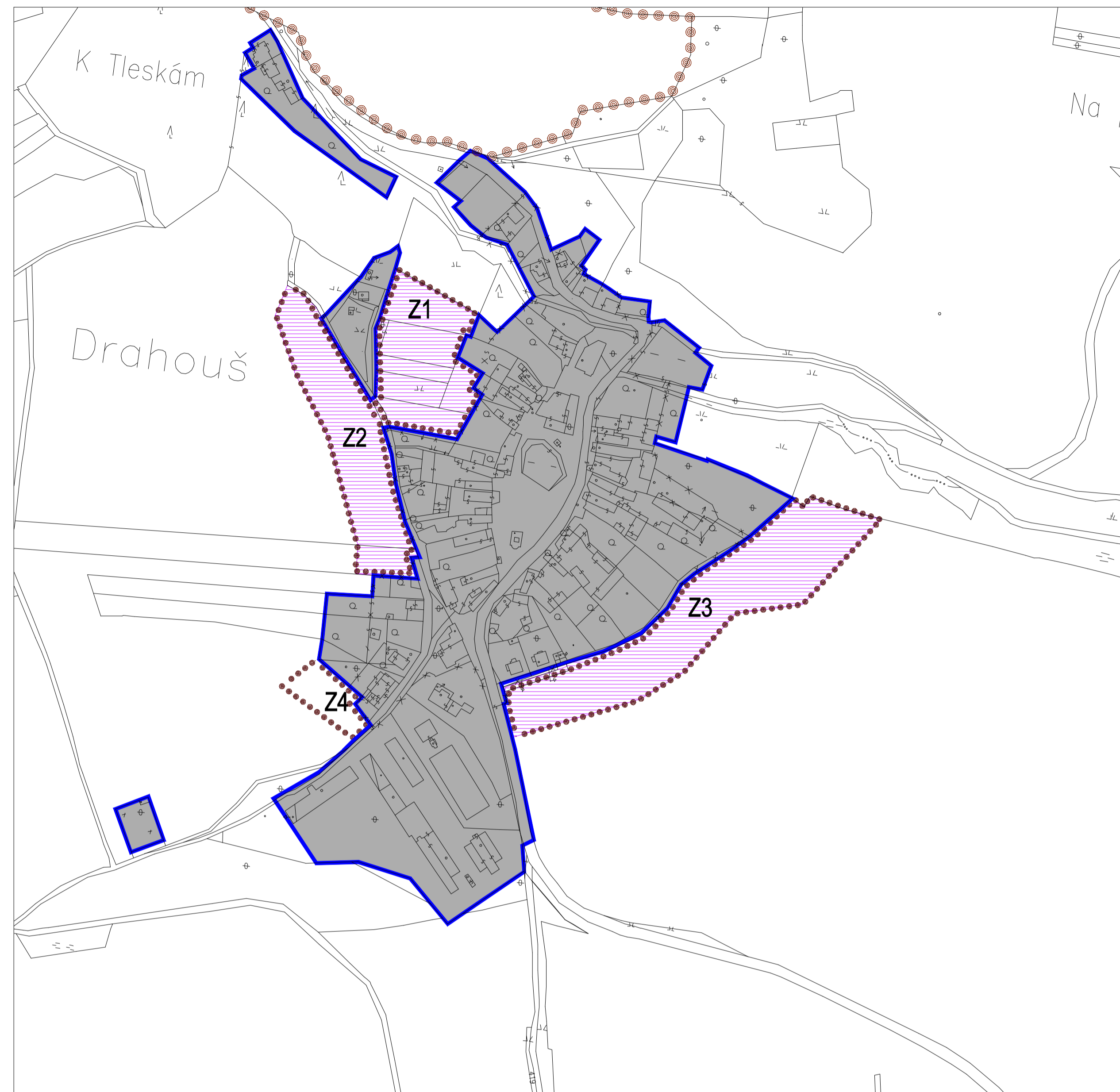
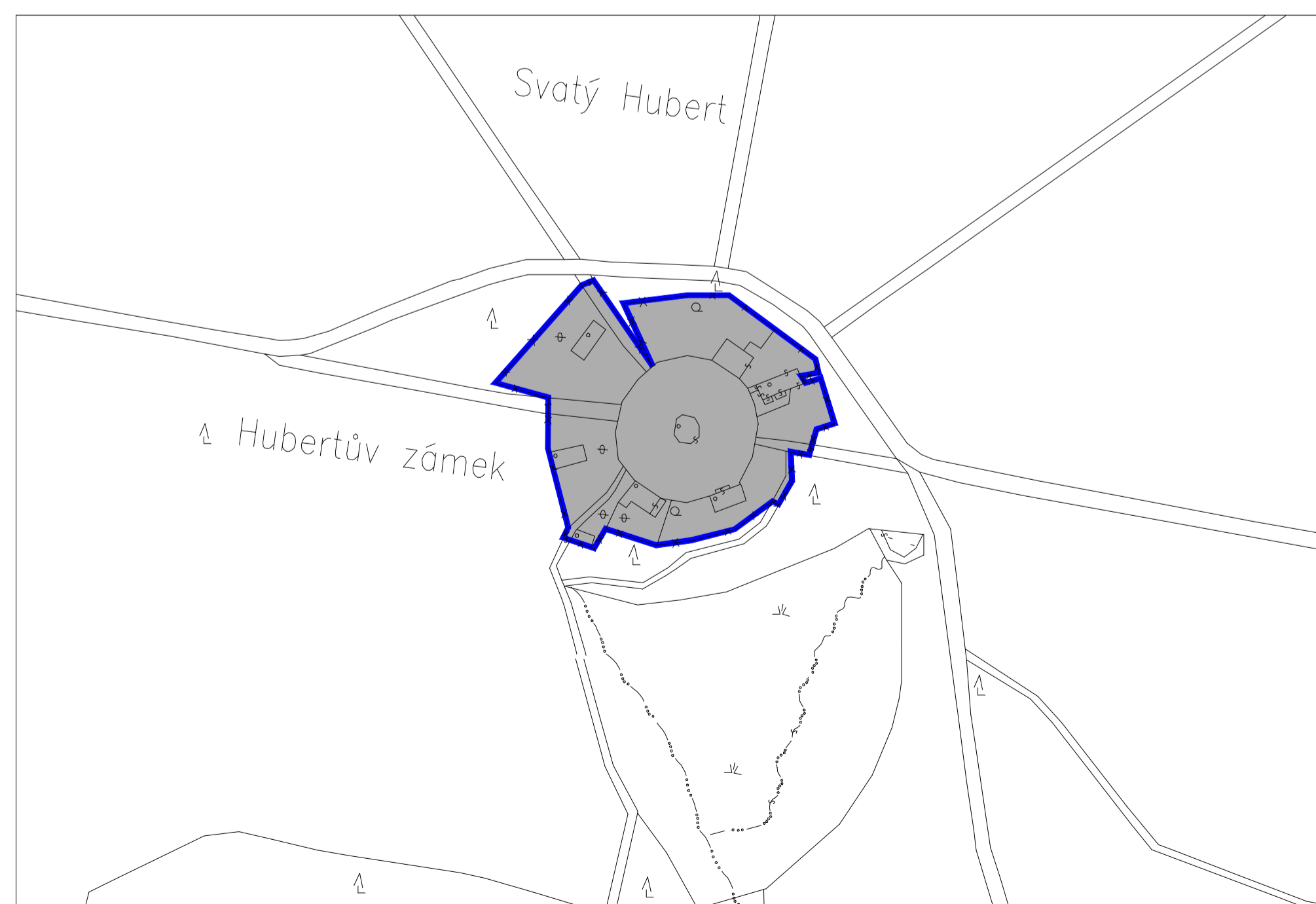


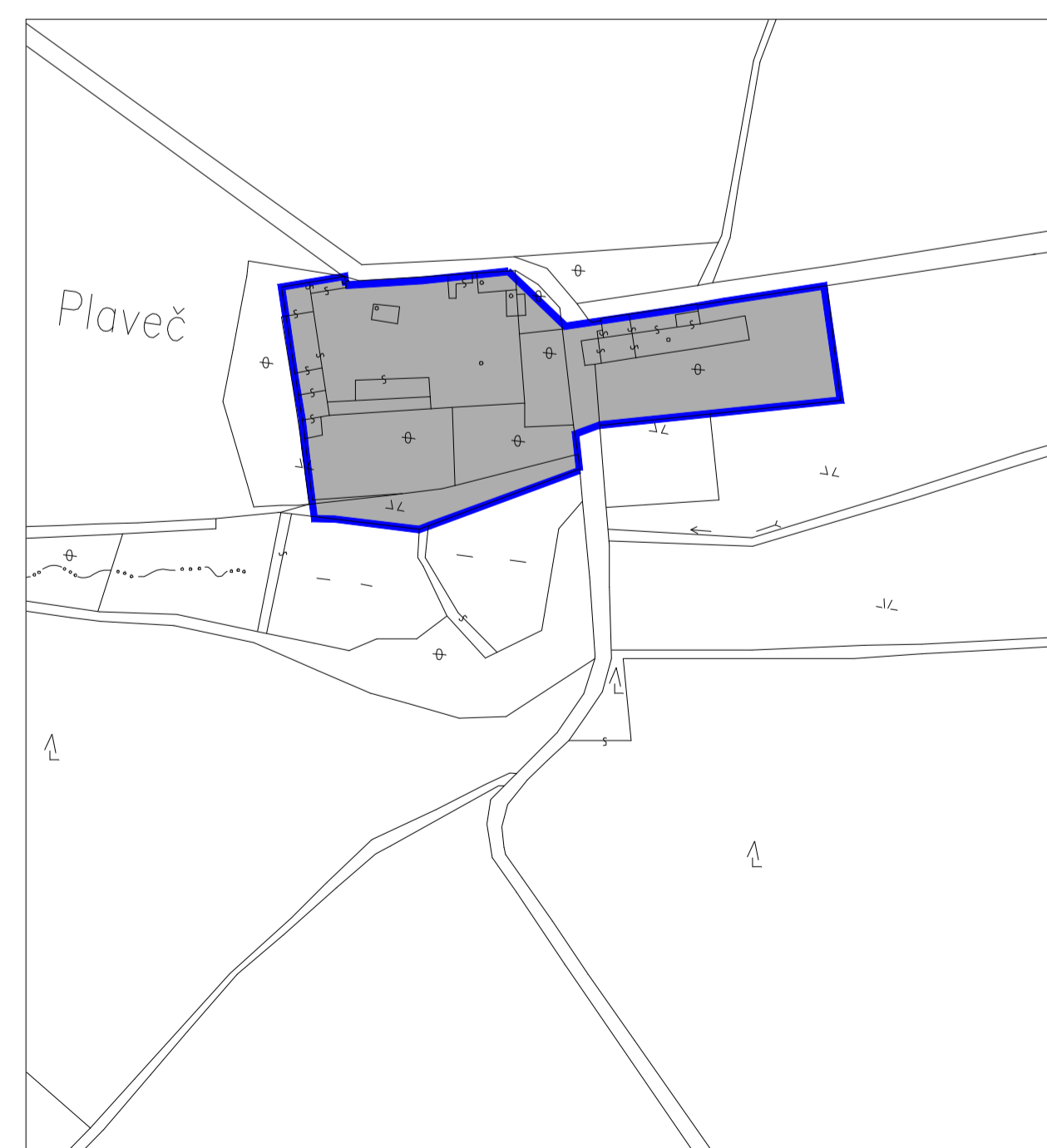
1 TLESKY



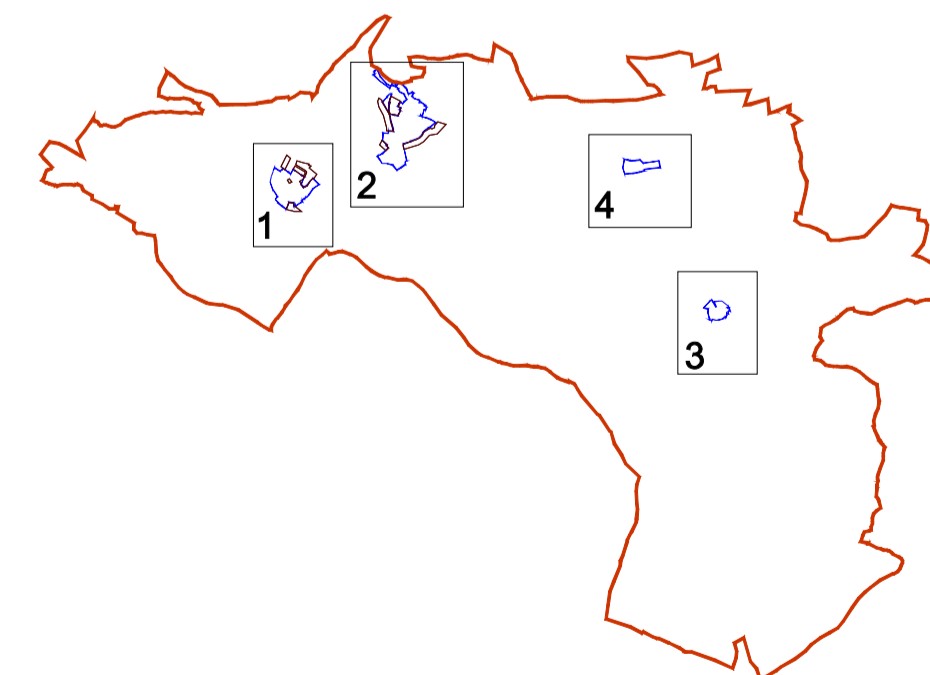
2 DRAHOUŠ







3 SVATÝ HUBERT




4 PLAVEČ



LEGENDA

-  HRANICE REŠENÉHO ÚZEMÍ
-  HRANICE ZASTAVĚNÉHO ÚZEMÍ
-  HRANICE ZASTAVITELNÝCH PLOCH
-  PLOCHA S NUTNOSTÍ OVĚŘENÍ ÚZEMNÍ STUDII



zpracovatel:	Ing. arch. Ivana Tichá, Praha 7, Heřmanova 37	mřítko:	1:2880
pořizovatel:	ÚO Drahouš	datum:	03/2009
ÚZEMNÍ PLÁN OBCE DRAHOUŠ		stupeň dok.: návrh	č.pane:
VÝKRES ZÁKLADNÍHO ČLENĚNÍ ÚZEMÍ		č.výkr.:	1.1