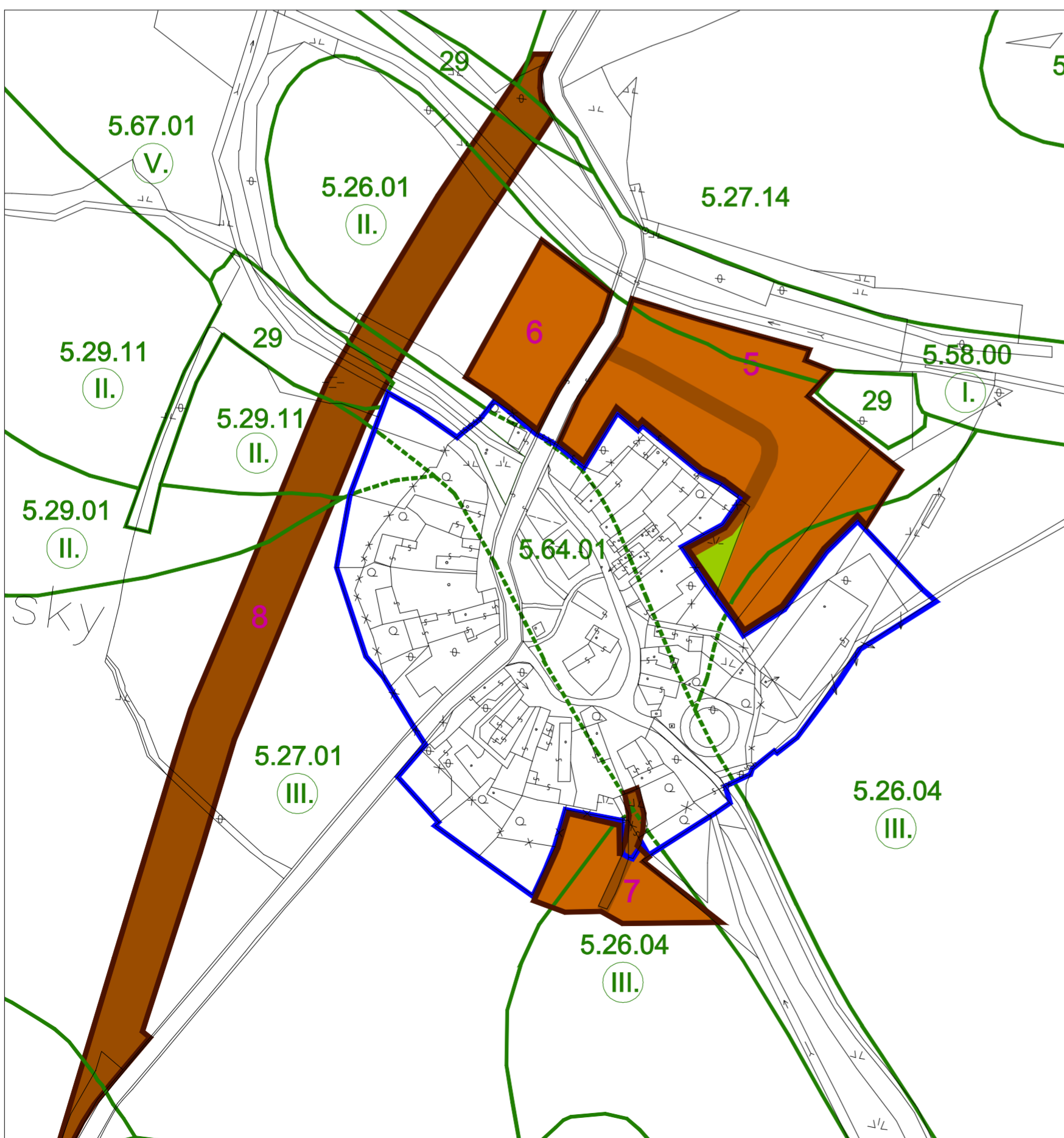










DRAHOUŠ








TLESKY

LEGENDA

-  HRANICE ŘEŠENÉHO ÚZEMÍ
-  HRANICE ZASTAVĚNÉHO ÚZEMÍ
-  HRANICE BPEJ
-  KÓD BPEJ
-  TŘÍDA OCHRANY DLE MET. POKYNU MZe ZE DNE 12.6.1996
-  ČÍSLO ZÁBORU PŮDY
-  ZÁBOR ZPF PRO ZÁSTAVBU, PRO ZAŘÍZENÍ TECH. INFRASTRUKTURY
-  ZÁBOR ZPF PRO KOMUNIKACE

STÁVAJÍCÍ KULTURA

-  ORNÁ
-  SADY
-  PASTVINY A LOUKY
-  PLOCHY OSTATNÍ



zpracovatel:	ing.arch.Ivana Tichá, Praha 7, Heřmanova 37	mřítko:	1:2880
pořizovatel:	OÚ Drahouš	datum:	03/2009
ÚZEMNÍ PLÁN OBCE DRAHOUŠ		stupeň dok.:	návrh
VÝKRES PŘEDPOKLÁDANÝCH ZÁBORŮ ZPF		č.paré:	č.výkr.:
			II.3