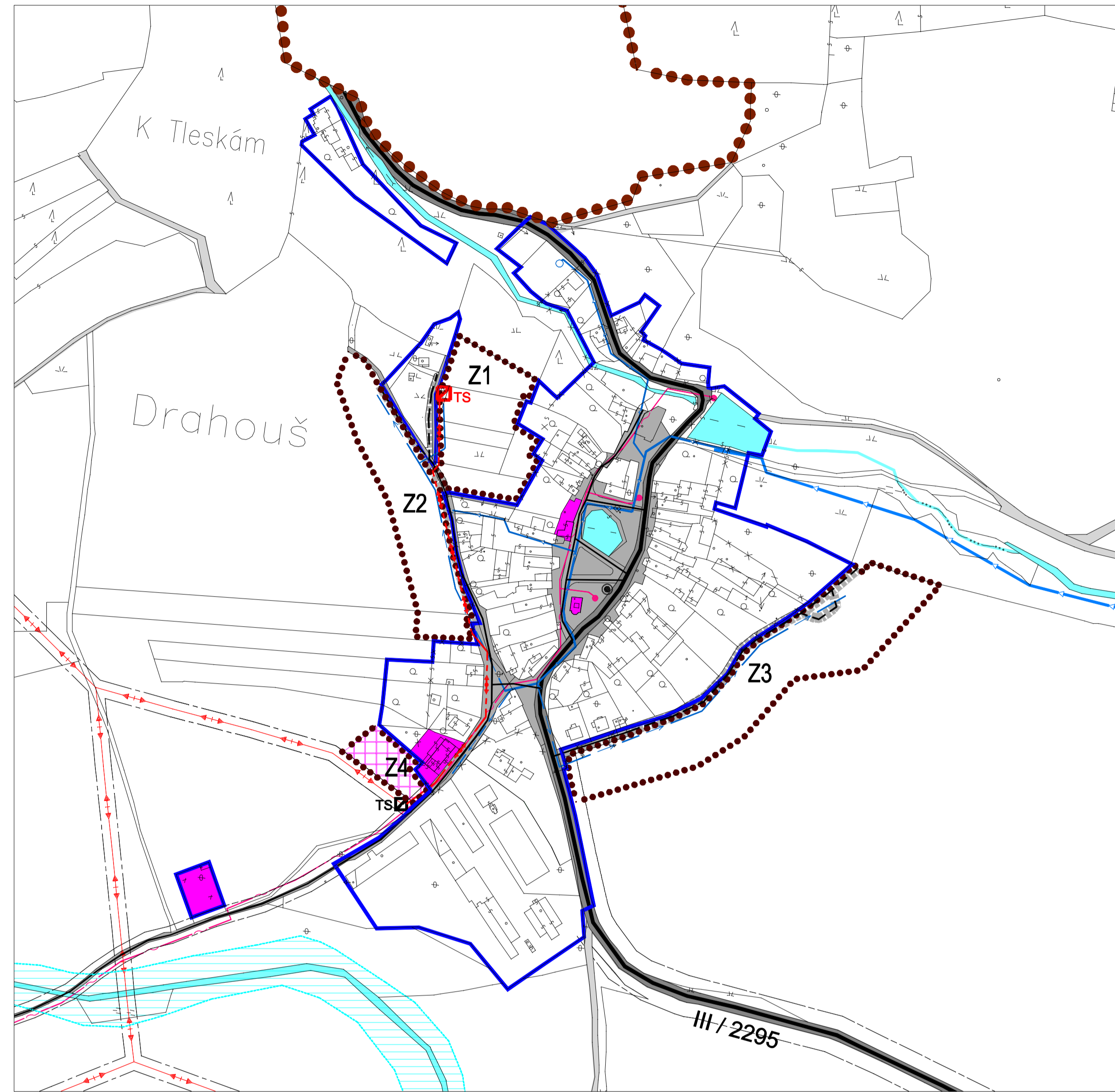
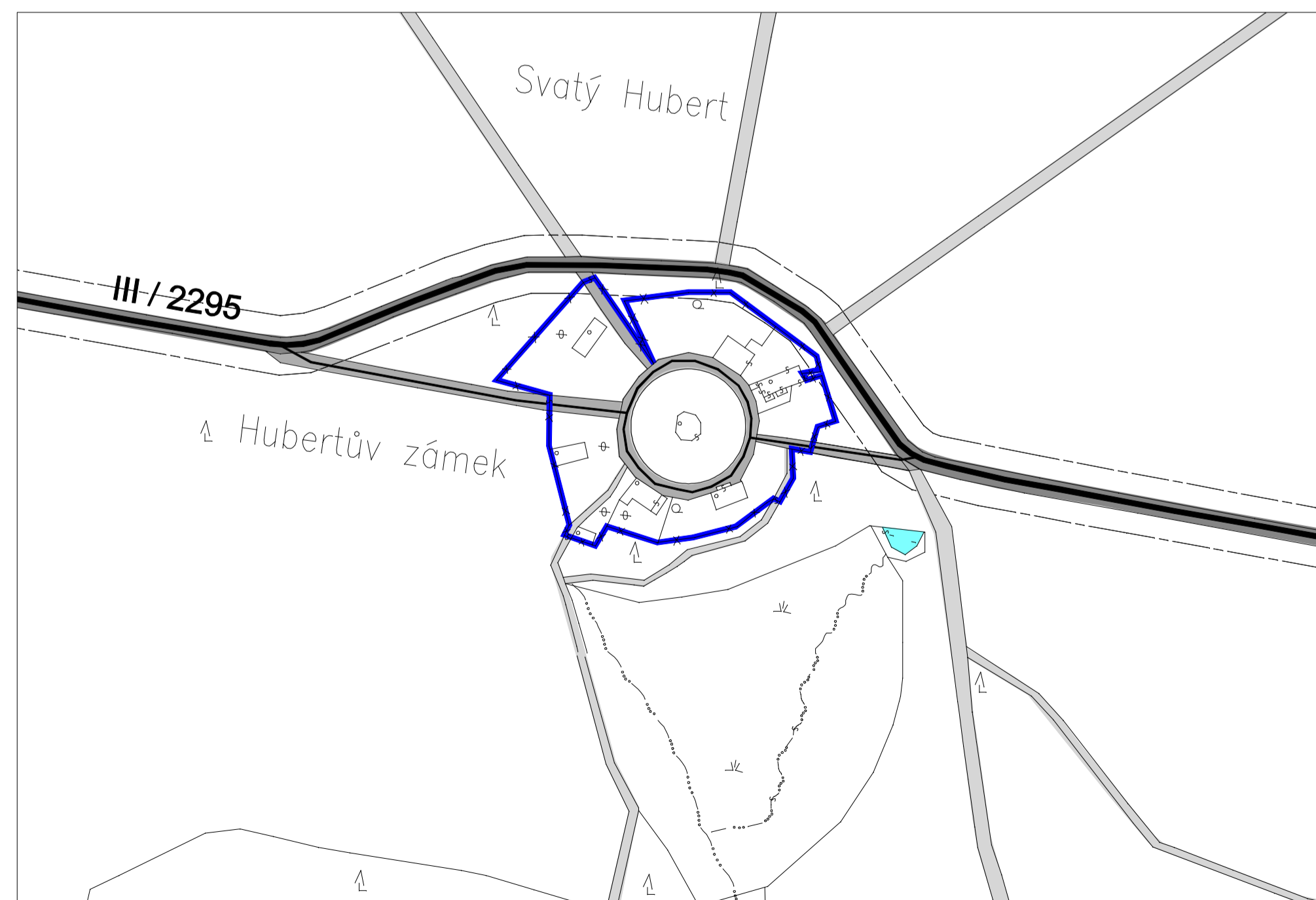


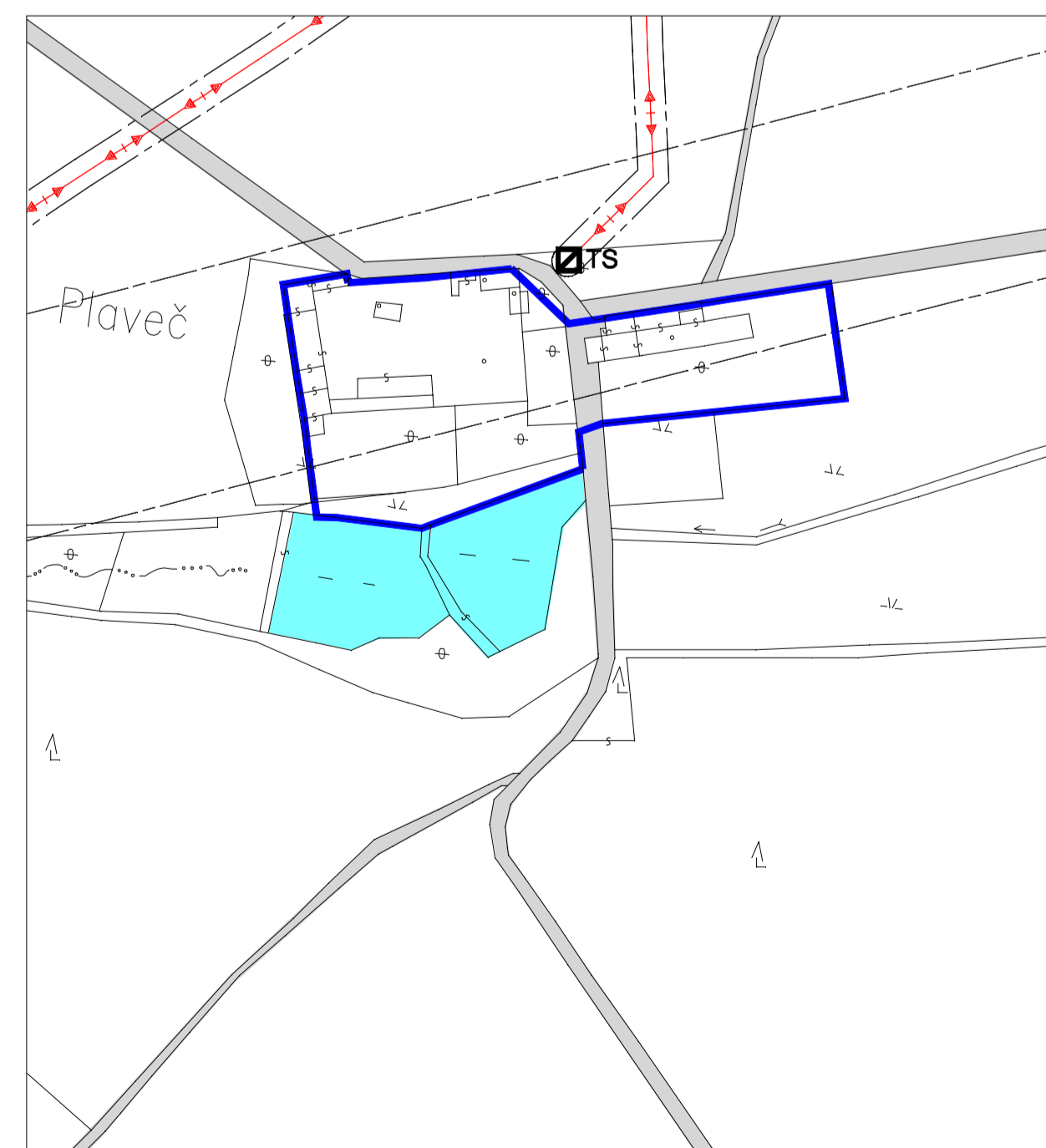
1 TLESKY



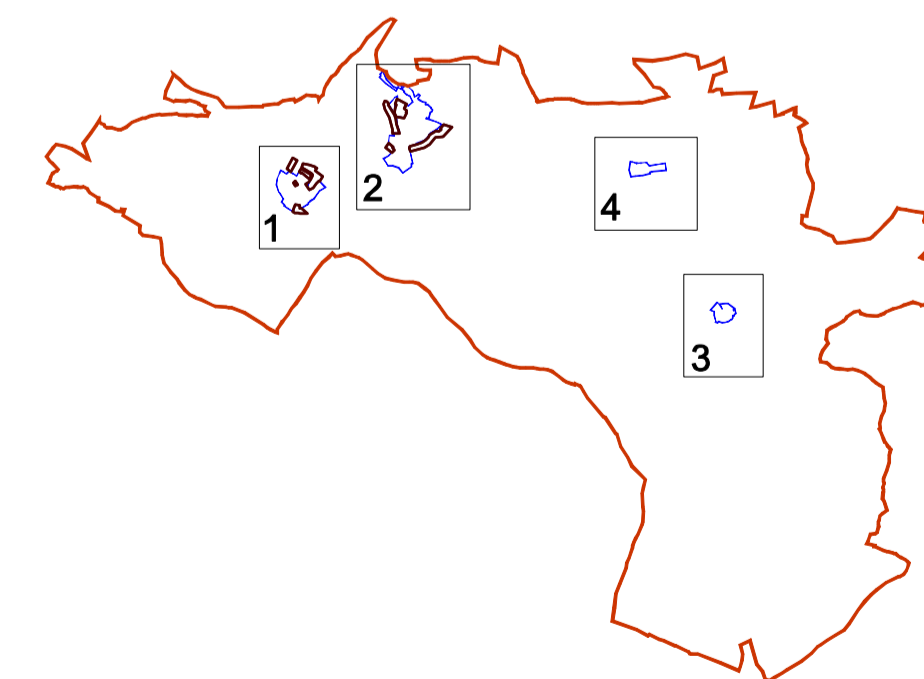
2 DRAHOUŠ



3 SVATÝ HUBERT



4 PLAVEČ



LEGENDA

- HRANICE ŘEŠENÉHO ÚZEMÍ
- HRANICE ZASTAVĚNÉHO ÚZEMÍ
- ZASTAVITELNÉ PLOCHY
- občanská vybavenost pod veřejnou správou
- plochy veřejných prostranství (vč. komunikací, parků a zeleně)

TECHNICKÁ INFRASTRUKTURA

VODNÍ HOSPODÁŘSTVÍ

- | | | |
|------|-------|--------------------------------|
| stav | návrh | přivaděč pitné vody |
| stav | návrh | vodovodní řad |
| stav | návrh | záplavové území |
| stav | návrh | plochy vodní a vodohospodářské |

ENERGERTIKA A SPOJE

- | | | |
|------|-------|--|
| stav | návrh | trafostanice VN/NN VČ. OP |
| stav | návrh | nadzemní elektrická vedení 22 kV VČ. OP. |
| stav | návrh | kabelová elektrická vedení VN |
| stav | návrh | místní telefonní kabely |
| stav | návrh | účastnický rozvaděč |

DOPRAVNÍ INFRASTRUKTURA

- | | | |
|------|-------|-----------------------------|
| stav | návrh | komunikace I. a III. třídy |
| stav | návrh | místní a účelová komunikace |
| stav | návrh | cesty a pěší trasy |
| stav | návrh | zastávka bus |

TECHNICKÉ LIMITY

- OP technické infrastruktury
- OP dopravních tras a zařízení
- OP produktovodu

