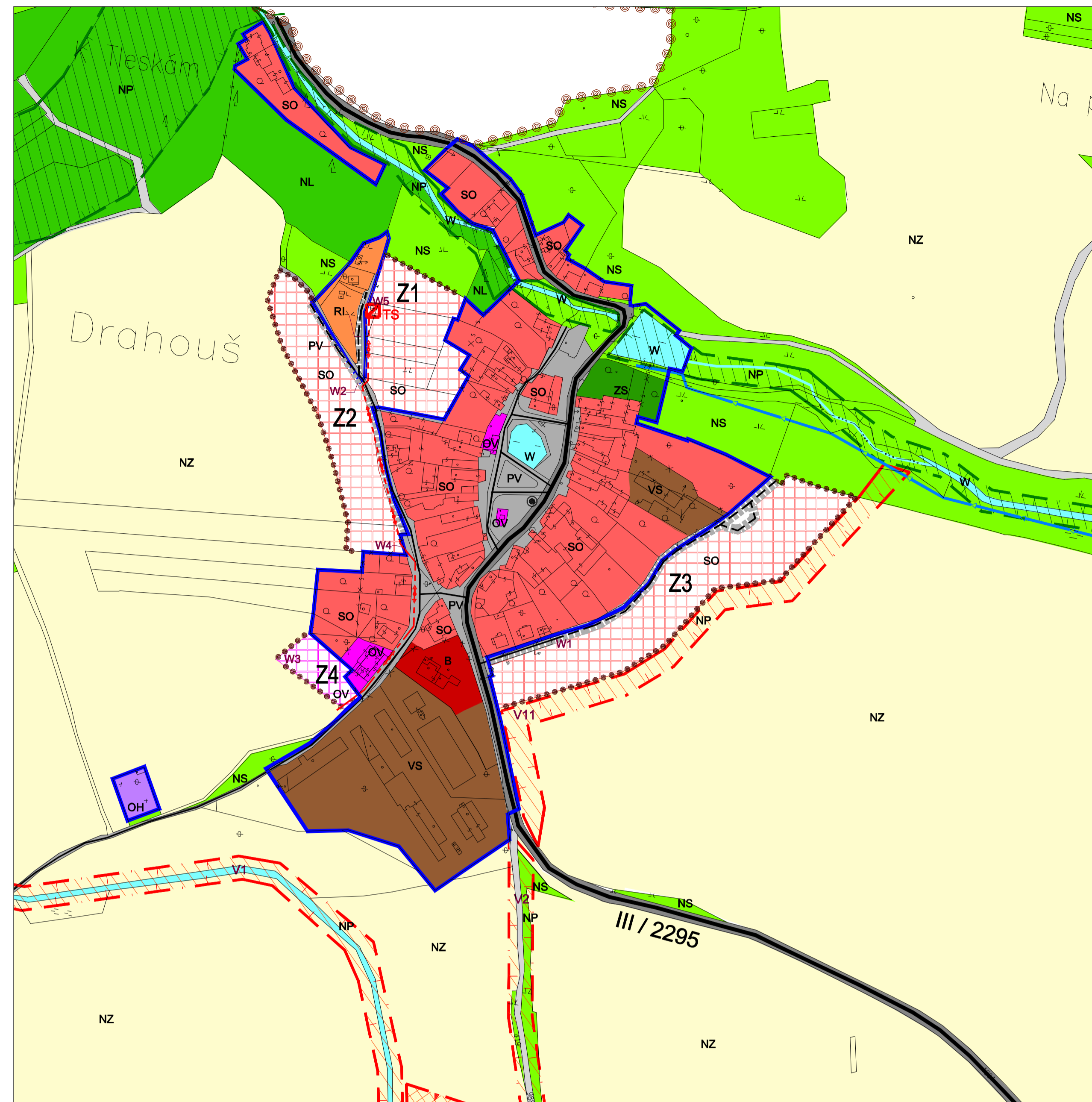
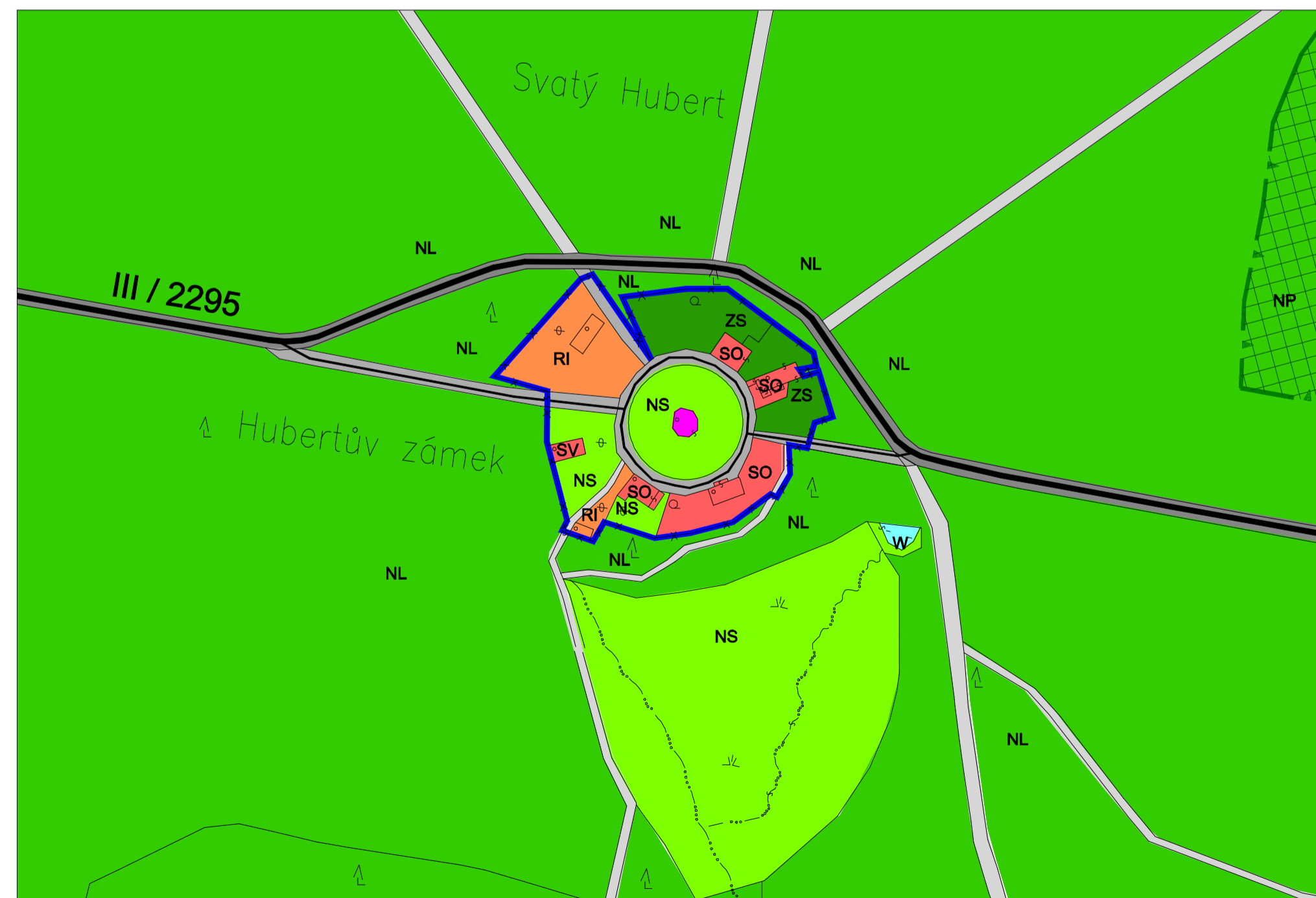


1 TLESKY



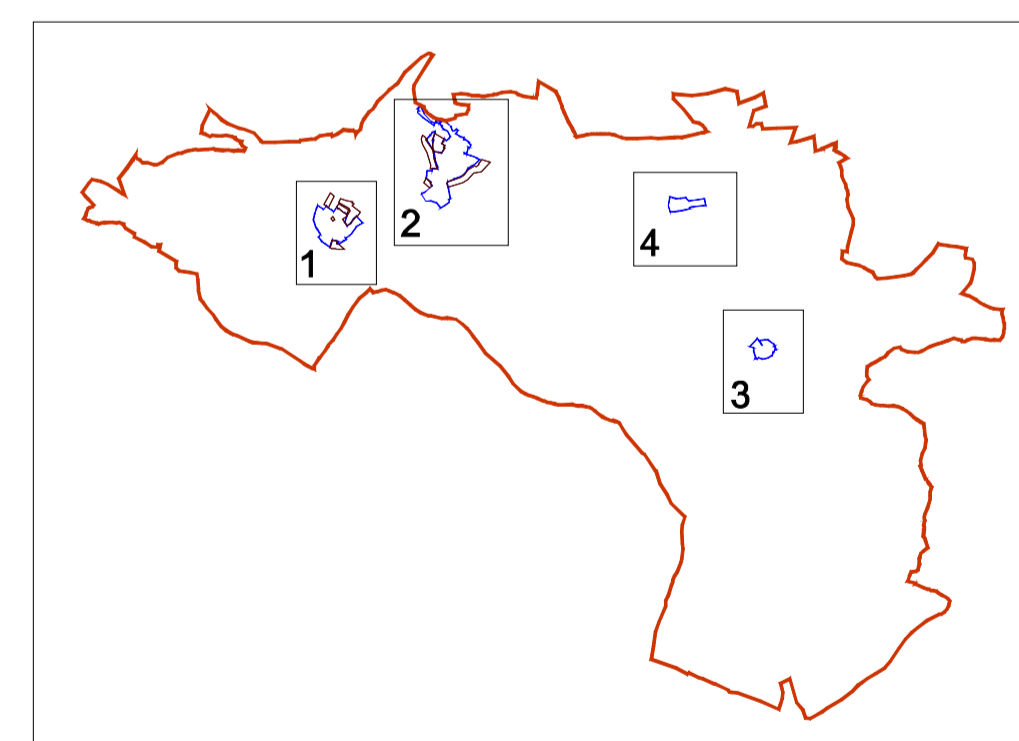
2 DRAHOUŠ



3 SVATÝ HUBERT



4 PLAVEČ



LEGENDA

- HRANICE ŘEŠENÉHO ÚZEMÍ
- HRANICE ZASTAVĚNÉHO ÚZEMÍ
- ZASTAVITELNÉ PLOCHY

PLOCHY S ROZDÍLNÝM VYUŽITÍM ÚZEMÍ ZASTAVĚNÉ A ZASTAVITELNÉ ÚZEMÍ

- plochy bydlení
- plochy smíšené obytné
- nezastavitelné sady a zahrady v sídle
- plochy rekreace
- plochy pro tělovýchovu a sport
- plochy občanského vybavení
- plochy hřišťové
- plochy smíšené výrobní
- plochy veřejných prostranství (vč. komunikací, parků a zeleně)
- plochy vodní a vodohospodářské
- ostatní plochy travních porostů

PLOCHY SMÍŠENÉ NEZASTAVĚNÉHO ÚZEMÍ

- plochy lesní
- plochy zemědělského půdního fondu
- plochy travních porostů
- plochy vodní a vodohospodářské

PLOCHY PŘÍRODNÍ

- biokoridory
- biocentra

ÚZEMNÍ SYSTÉM EKOLOGICKÉ STABILITY A OPK

- lokální biokoridor
- lokální biocentrum
- reg. biokoridor
- přírodní park Jesenícko - celé správní území

DOPRAVNÍ INFRASTRUKTURA

- komunikace I. a III. třídy
- místní a účelová komunikace
- cesty a pěší trasy
- zastávka bus

TECHNICKÁ INFRASTRUKTURA

- trafostanice VN/NN VČ. OP
- kabelová elektrická vedení VN

VEŘEJNÉ PROSPĚŠNÉ STAVBY A OPATŘENÍ

- veřejné prospěšné stavby
- veřejné prospěšná opatření

